


COMUNE DI SANTA MARIA CAPUA VETERE
 PROVINCIA DI CASERTA
 REGIONE CAMPANIA

PIANO DI PROTEZIONE CIVILE


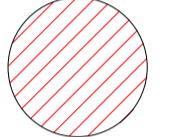
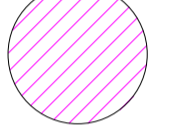
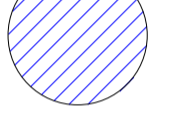
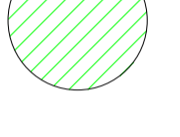






 REVISIONE ANNO 2016
 APPROVATO CON DELIBERA DI GIUNTA
 COMUNALE N° 98 DEL 10/11/2016

RISCHIO INDUSTRIALE
PIANO DI EMERGENZA ESTERNO

Elaborato n° **8** **PIANO ATTUATIVO** **Scala 1/5000**

PROGETTISTA:
 arch. Carlo RAUCCI

DATA
 16/09/2016

-  EPICENTRO DELL'EVENTO
-  ZONA DI SICURO IMPATTO : 0.30 bar - distanza dall'epicentro 50 m
-  ZONA DI DANNO : 0.07 bar - distanza dall'epicentro 100 m
-  ZONA DI ATTENZIONE : 0.03 bar - distanza dall'epicentro 140 m
-  ELEMENTI TERRITORIALI E AMBIENTALI VULNERABILI = 1 Km
-  CANCELLI STRADALI VIABILISTICI E PEDONALI
-  VIE DI FUGA
- AREE DI ATTESA/SMISTAMENTO**
-  VILLA COMUNALE
-  SLARGO ZONA 167
-  PIAZZA MAZZINI

- | | |
|--|--|
|  SEDE COMUNALE |  UNIVERSITA' |
|  SEDE PREFETTURA |  PRONTO SOCCORSO |
|  MUNICIPIO |  OSPEDALE |
|  CARABINIERI |  FARMACIA |
|  POLIZIA MUNICIPALE |  CIMITERO |
|  COMMISSARIATO DI POLIZIA |  A.S.L. CE 2 |
|  CARCERE MILITARE |  CLINICA PRIVATA |
|  CHIESE E MONUMENTI |  BIBLIOTECA |
|  ANFITEATRO |  CONSORZIO AGRARIO |
|  MUSEO |  CINEMA |
|  SITI STORICI |  TEATRO |
|  C. IPPICO |  TELECOM |
|  ENEL |  ATTIVITA' SPORTIVE |
|  PROTEZIONE CIVILE |  SITI ARCHEOLOGICI |
|  SCUOLE MATERNE |  STAZIONE |
|  SCUOLE ELEMENTARI |  AZIENDA |
|  SCUOLE SECONDARIE DI 1° GRADO |  TRIBUNALE |
|  SCUOLE SECONDARIE DI 2° GRADO |  POSTE |

- | | |
|--|--|
|  CONFINE CITTA' |  FERROVIA |
|  AUTOSTRADE |  STRADE STATALI E PROVINCIALI |
|  VARIANTE A.N.A.S. | |
|  TRACCIATO INTERESSATO DAL CANTIERE FERROVIARIO | |

