



GRUPPO COMUNALE DI PROTEZIONE CIVILE  
Censito nella lista della protezione civile Nazionale  
Iscritto nell'elenco della Protezione Civile Regionale n°0933817

**PIANO DI EMERGENZA COMUNALE  
DI PROTEZIONE CIVILE**












(ai sensi delle LINEE GUIDA D.G.R. Campania n°146 del 27 Maggio 2013 Assessorato alla Protezione Civile)

**CARTA DEL MODELLO DI INTERVENTO**  
INT\_TAV\_01  
Scala 1:4.000






Metri 0 200 400



**LEGENDA**

-  COC -Centro Operativo Comunale di Protezione Civile
-  Area di attesa
-  Area di accoglienza o di ricovero
-  Area di ammassamento soccorritori e risorse
-  Cancelli
-  Strutture Strategiche
-  Strutture Sanitarie
-  Impianti Sportivi
-  Scuole
-  Luoghi di Culto
-  Distributore carburante

**VIE DI FUGA**

-  Percorsi più idonei per raggiungere le aree di attesa
-  Percorsi dalle aree di attesa ai centri di accoglienza
-  Percorsi per raggiungere le aree di ammassamento




**EDIFICI - RISCHIO SISMICO**

-  Edifici fatiscenti - Rischio Alto
-  Edifici in cattive condizioni - Rischio medio

**EMERGENZA INCENDI/ESPLOSIONI**

-  Distributori di carburanti
-  Fascia rispetto autostradale - Trasporto merci pericolose

**RISCHIO SISMICO**

-  Centro ad alta densità di edifici storici - Pericolosità alta
-  Area ad alta densità di edilizia consolidata - Pericolosità media
-  Area ad alta densità di edifici antisismici - Pericolosità bassa

**LIMITI AMMINISTRATIVI**

-  Confine Comunale

**CARTOGRAFIA**

-  Carta tecnica comunale 1:2000

