


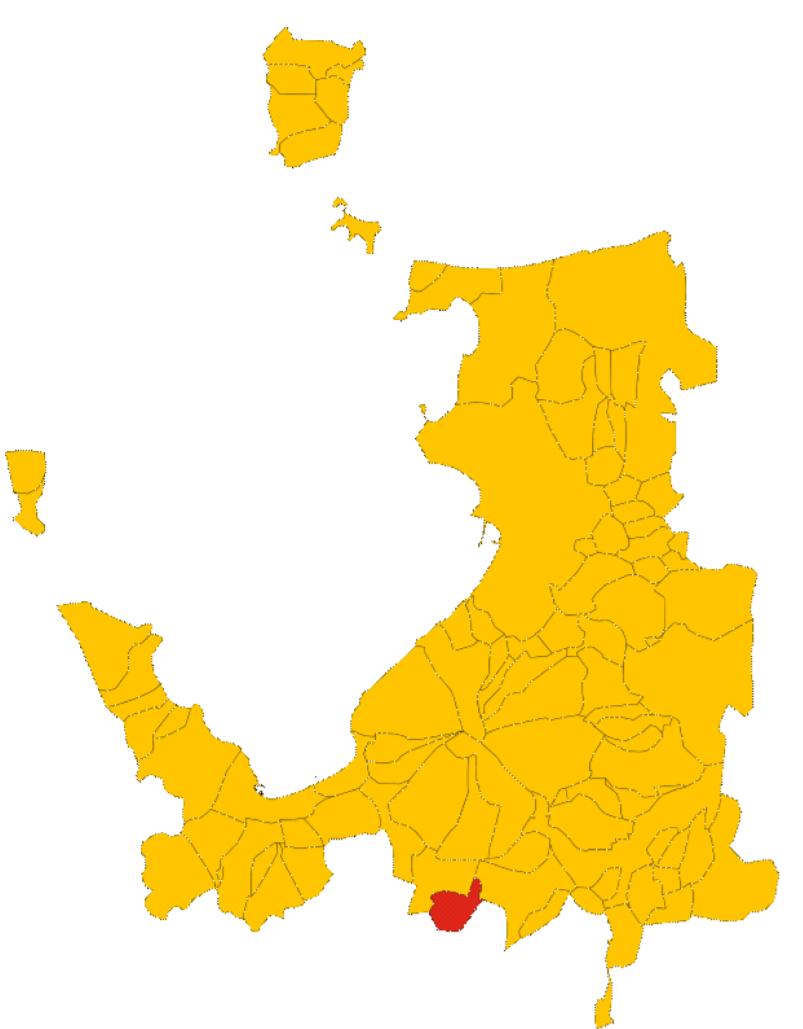
 <b>Comune di STRIANO</b> (Città metropolitana di Napoli)			
<b>PIANO DI EMERGENZA COMUNALE</b> (L. n. 228/1992 - D. Lgs. n. 112/1998 - L. n. 100/2012) <b>INQUADRAMENTO GEOGRAFICO GENERALE TAV.</b>			
<b>Inquadramento territoriale sovraumunale degli elementi strategici di protezione civile</b>		4	<small>Scala</small> <small>30,00/2015</small>
<b>Il Sindaco</b> Dott. Arch. <b>Andrè RIZOVNA</b>			
<b>Il Responsabile del Servizio L.P.P.</b> Dott. Arch. <b>Valeria CILIVANO</b>		<b>Il Responsabile del Servizio L.P.P.</b> Dott. Arch. <b>Valeria CILIVANO</b>	
<small>           L'Assessorato alla Protezione Civile            Sig. <b>Roberto MANA</b> </small>			
<small>           Finanziamento F.I.O.R. 4. Componenti F.I.S.R. 2007/2013 - Obiettivo operativo 4 - Interventi Integrati            Budget complessivo del 2012/2013 - approntamento di progetti di prevenzione e protezione territorio            F.I.O.R. 2007/2013 - Obiettivo operativo 4 - Interventi Integrati            Budget complessivo del 2012/2013 - approntamento di progetti di prevenzione e protezione territorio            F.I.S.R. 2007/2013 - Obiettivo operativo 4 - Interventi Integrati            Budget complessivo del 2012/2013 - approntamento di progetti di prevenzione e protezione territorio         </small>			
 Unione Europea		 FISR	
<small>           Via G. Matteotti 52 - Poggio - (SA) tel. 089891223 - email: andre.rizovna@comuni.sa.it            23 Settembre 2015         </small>			

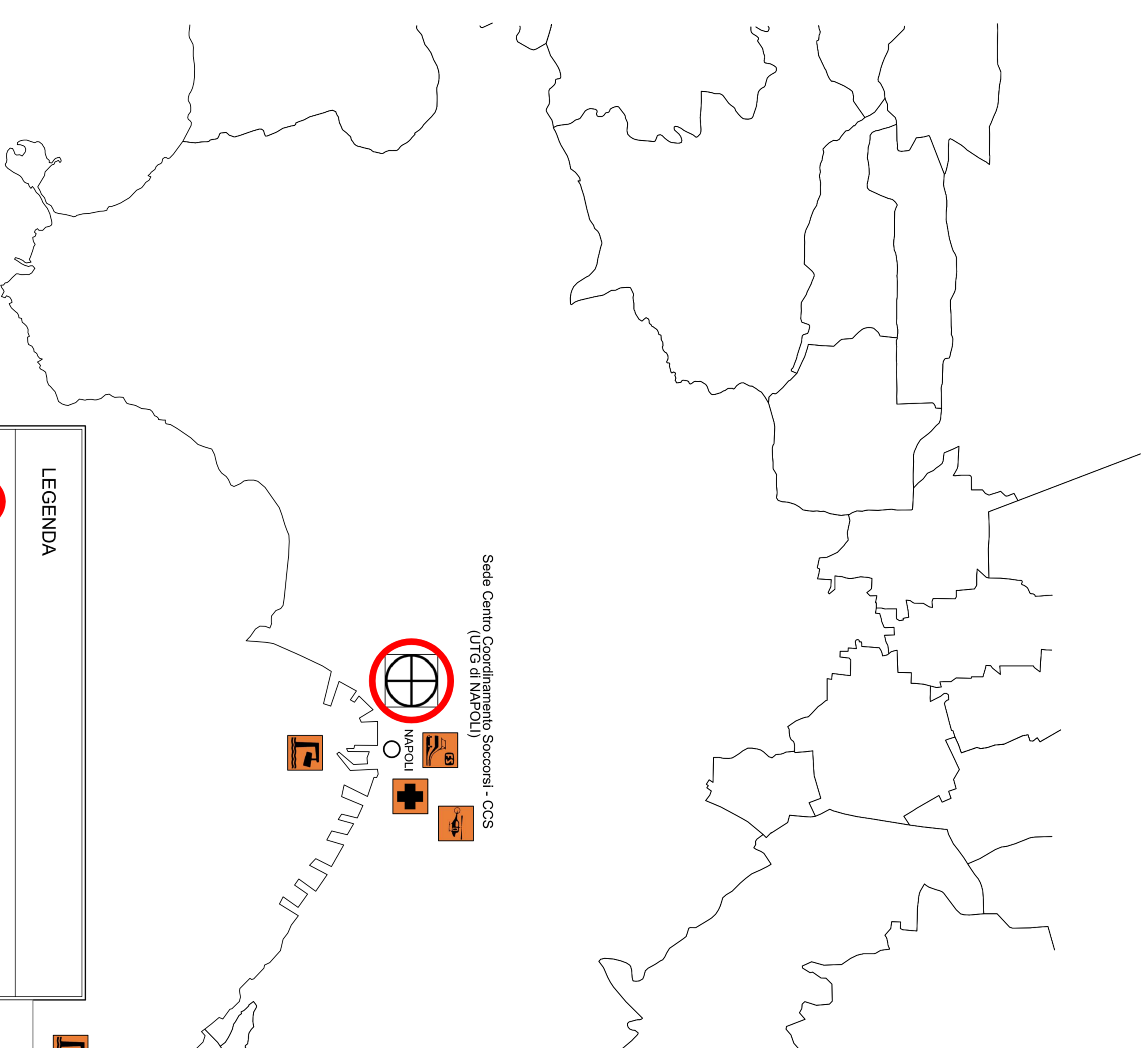
Inquadramento regionale  
del territorio del Comune di STRIANO  
(fuori scala)



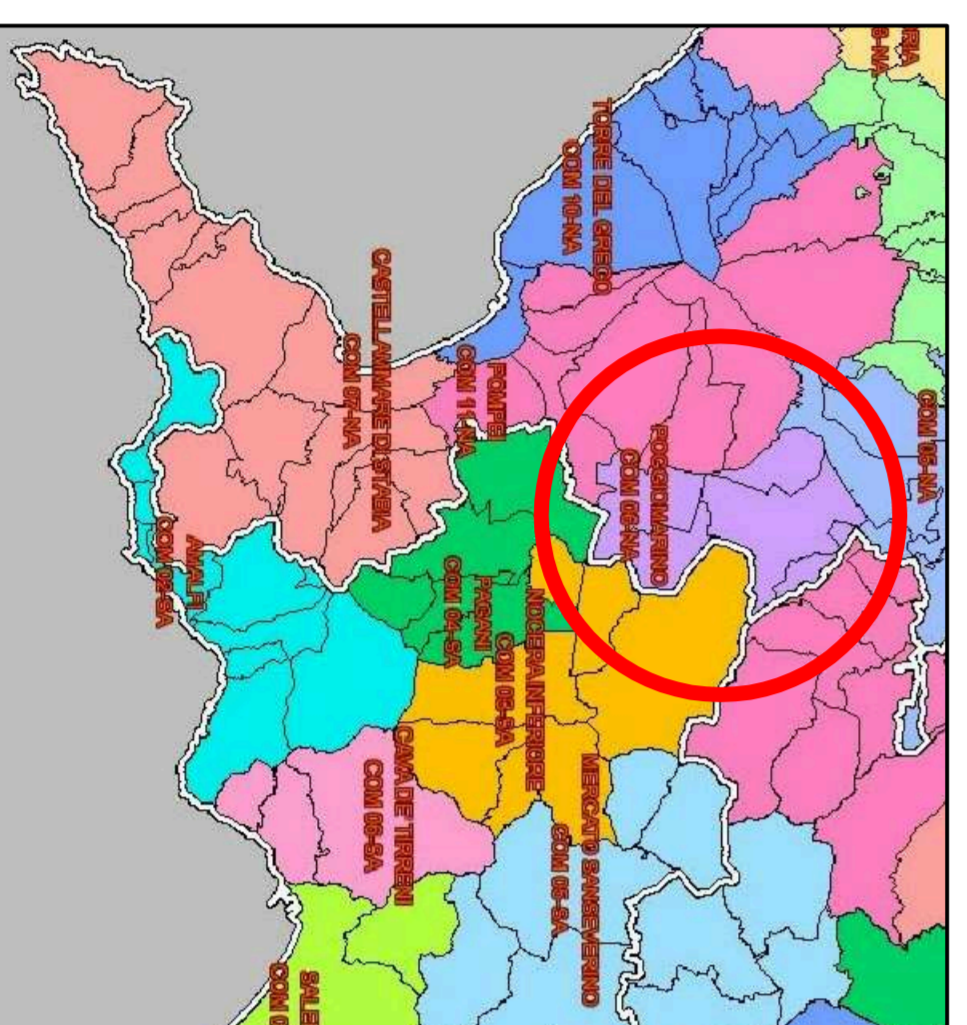
Inquadramento provinciale  
del territorio del Comune di STRIANO  
(fuori scala)



Inquadramento sub-regionale  
del territorio del Comune di STRIANO



Inquadramento sovraumunale  
del territorio del COM di STRIANO  
(fuori scala)



LEGENDA	
○	Centro di gestione dell'emergenza
⊕	Stato Centro Coordinamento Soccorso - CCS (Prefettura di NAPOLI)
△	Stato Centro Operativo Militare - COM (Comune di POGGIOMARINO)
□	Stato Centro Operativo Comunale - COC (Cassa comunale)
+	Eisuperfici
Ⓜ	Porti
Ⓜ	Terminali Bus
+	Ospedali
Ⓜ	Stazioni Ferroviarie
—	Confini comunali STRIANO

