



Comune di
ROCCHETTA E CROCE
 Provincia di Caserta

**PIANO DI EMERGENZA COMUNALE
 DI PROTEZIONE CIVILE**

(ai sensi delle LINEE GUIDA D.G.R. Campania n°146 del 27 Maggio 2013 Assessorato alla Protezione Civile)

SIGLA		ELABORATO		
QT_TAV_04		TAVOLA DELLE INFRASTRUTTURE PER I SERVIZI ESSENZIALI E STRUTTURE CRITICHE CROCE		
SCALA	REVISIONE N°	DATA	TAVOLA	
1:5.000	0	30/11/2015	B	
SINDACO	RISP. AREA TECNICA e RUP	PROGETTISTA		
Dott. Salvatore Geremia	Geom. Raffaele Della Gatta	Arch. Alfonso Cantelli		
		Collaboratore Arch. Stefania Vecchia		



LEGENDA




SERVIZI ESSENZIALI

— Elettrodotto

INFRASTRUTTURE STRADALI

— Viadotti, ponti, sottopassi

INFRASTRUTTURE CRITICHE

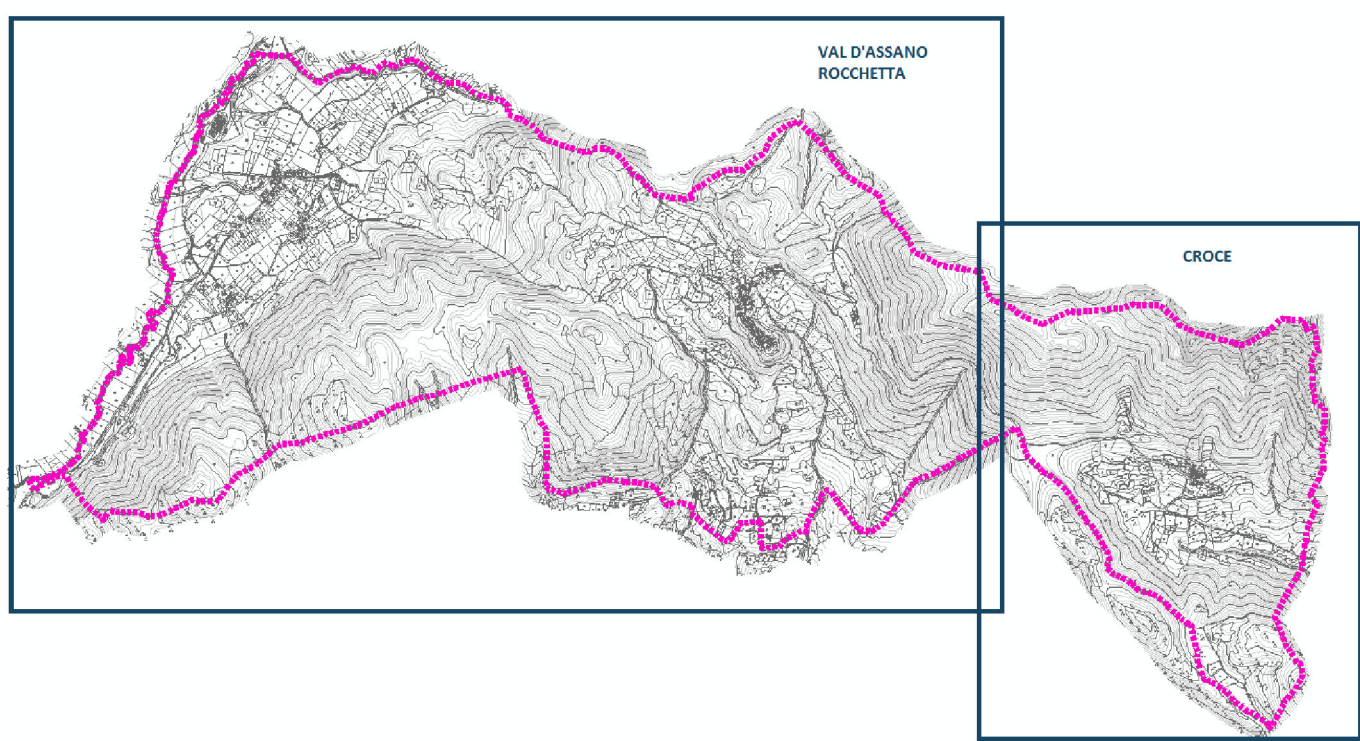
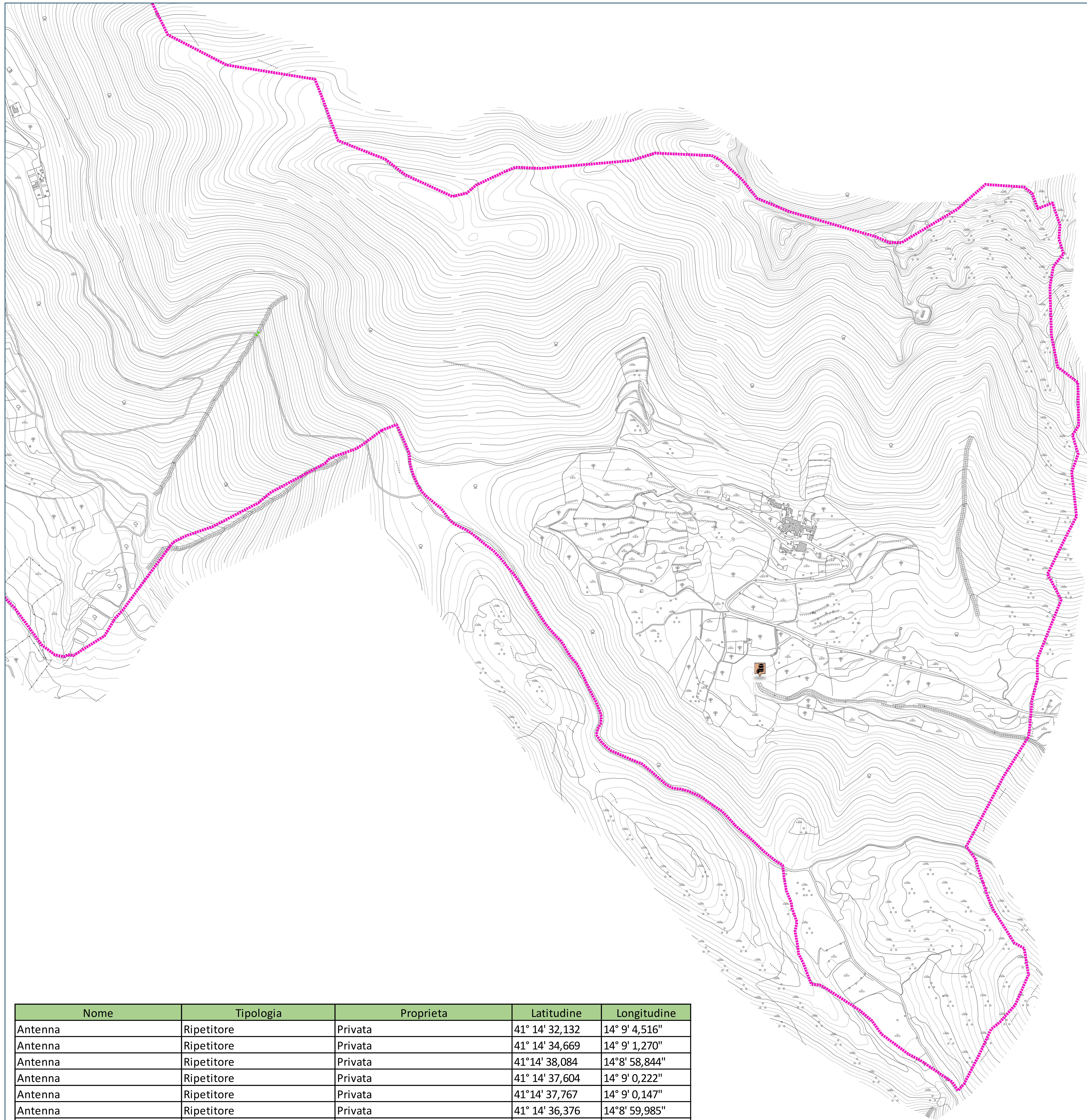
-  Depuratore comunale
-  Stabilimento industriale
-  Antenne

LIMITI AMMINISTRATIVI

— Confine Comunale

CARTOGRAFIA

- Carta Tecnica Regionale 1:5000
- Curva ordinaria



Nome	Tipologia	Proprieta	Latitudine	Longitudine
Antenna	Ripetitore	Privata	41° 14' 32,132	14° 9' 4,516"
Antenna	Ripetitore	Privata	41° 14' 34,669	14° 9' 1,270"
Antenna	Ripetitore	Privata	41°14' 38,084	14°8' 58,844"
Antenna	Ripetitore	Privata	41° 14' 37,604	14° 9' 0,222"
Antenna	Ripetitore	Privata	41°14' 37,767	14° 9' 0,147"
Antenna	Ripetitore	Privata	41° 14' 36,376	14°8' 59,985"
Stabilimento Acqua Santagata	Stabilimento industriale	Ferrarelle S.P.A.	41°14' 47,841	14° 7' 12,584"
Depuratore Loc. Montanari	Depuratore Comunale	Comune di Rocchetta e Croce	41° 14' 36,121	14°7' 24,103"
Depuratore Loc. Biasi	Depuratore Comunale	Comune di Rocchetta e Croce	41°14' 19,941	14° 7' 7,503"
Depuratore Loc. Chiusa	Depuratore Comunale	Comune di Rocchetta e Croce	41° 14' 12,666	14° 9' 11,436"
Depuratore Loc. Pozzi	Depuratore Comunale	Comune di Rocchetta e Croce	41° 13' 28,873	14°11' 16,446"